








LEYENDA


 OCUPACIÓN PERMANENTE


 OCUPACIÓN TEMPORAL


ACCESOS:

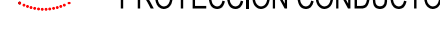
- ACCESO POR CAMINO PÚBLICO DE TIERRA
- ACCESO POR CAMINO PÚBLICO ASFALTADO
- ACCESO POR CAMINO EXISTENTE EN PARCELA PRIVADA
- ACCESO SOLO RODADURA POR PARCELA
- ACCESO A CREAR EN PARCELA PRIVADA
- ACCESO CORTADO (CADENA O PUERTA)


    

 LÍNEA AÉREA PROYECTADA

 LÍNEA SUBTERRÁNEA PROYECTADA

 PROYECCIÓN CONDUCTORES

 FINCA SEGÚN PROYECTO

 TALA / PODA ARBOLADO

02	14/11/22	MMP	MAG	MHC	ESE	Para revisión
01	19/05/21	JGC	JGC	JGC	JGC	Adenda al proyecto de ejecución
00	01/10/20	JGC	JGC	JGC	JGC	Emisión inicial proyecto de ejecución
Rev.	Fecha	Dibujado	Preparado	Revisado	Aprobado	Motivo, Estado de la revisión

Contratista:	Cód. IBER:	LÍNEA ELÉCTRICA A 66 KV (SC) ST FV VILLAMANRIQUE - ST MORATA GENERALES PLANTA CATASTRAL		
	IIES-TPY-VMQ0000-1005-02			
Tipo:	PROYECTO			
Autor:	Fichero:	Nº: 1005		
	IIES-TPY-VMQ0000-1005-02.dwg			
Emisión inicial:	14/11/22	Promotor:		
Dibuj.	Prep.	Rev.	Aprob.	
MMP	MAG	MHC	ESE	

Escala:	1/2.000
---------	---------

Código IB:	IIES-TPY-VMQ0000-1005	Rev:	02
Reemplaza:	3-VMQ-4-00-00-0002	Hoja:	15
		Sigue:	16
		DIN:	A1

Para las acciones mencionadas, se debe considerar la presencia de agua debajo de las acciones del proyecto y del terreno.